



COMUNE DI CASOLE D'ELSA
PIANO STRUTTURALE
VARIANTE 3

SINDACO

Piero Pii

ASSESSORE ALL'URBANISTICA

Andrea Pieragnoli

RESPONSABILE DEL PROCEDIMENTO

Responsabile Servizio Urbanistica Edilizia Privata

Arch. Sonia Violetti

COORDINAMENTO URBANISTICO

Arch. Alessandra Sara Bianco

COLLABORAZIONE

Arch. Daniele Buzzegoli

Giada Tincolini

VALUTAZIONE INTEGRATA E VAS

Ing. Simone Pagni

INDAGINI GEOLOGICHE

Geologo Mauro Cartocci

COLLABORAZIONE

Dott. Alessandro Ciali

STATO DI ATTUAZIONE PREVISIONI
 INSEDIATIVE REGOLAMENTO URBANISTICO

Scala 1:5.000

QC

UTOE III - Monteguidi UTOE IV - Mensano

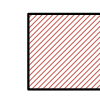
Novembre 2010

1.4


AREE DI TRASFORMAZIONE

SD

parzialmente attuate




non attuate




AT

parzialmente attuate




non attuate



AREE DI COMPLETAMENTO

parzialmente attuate

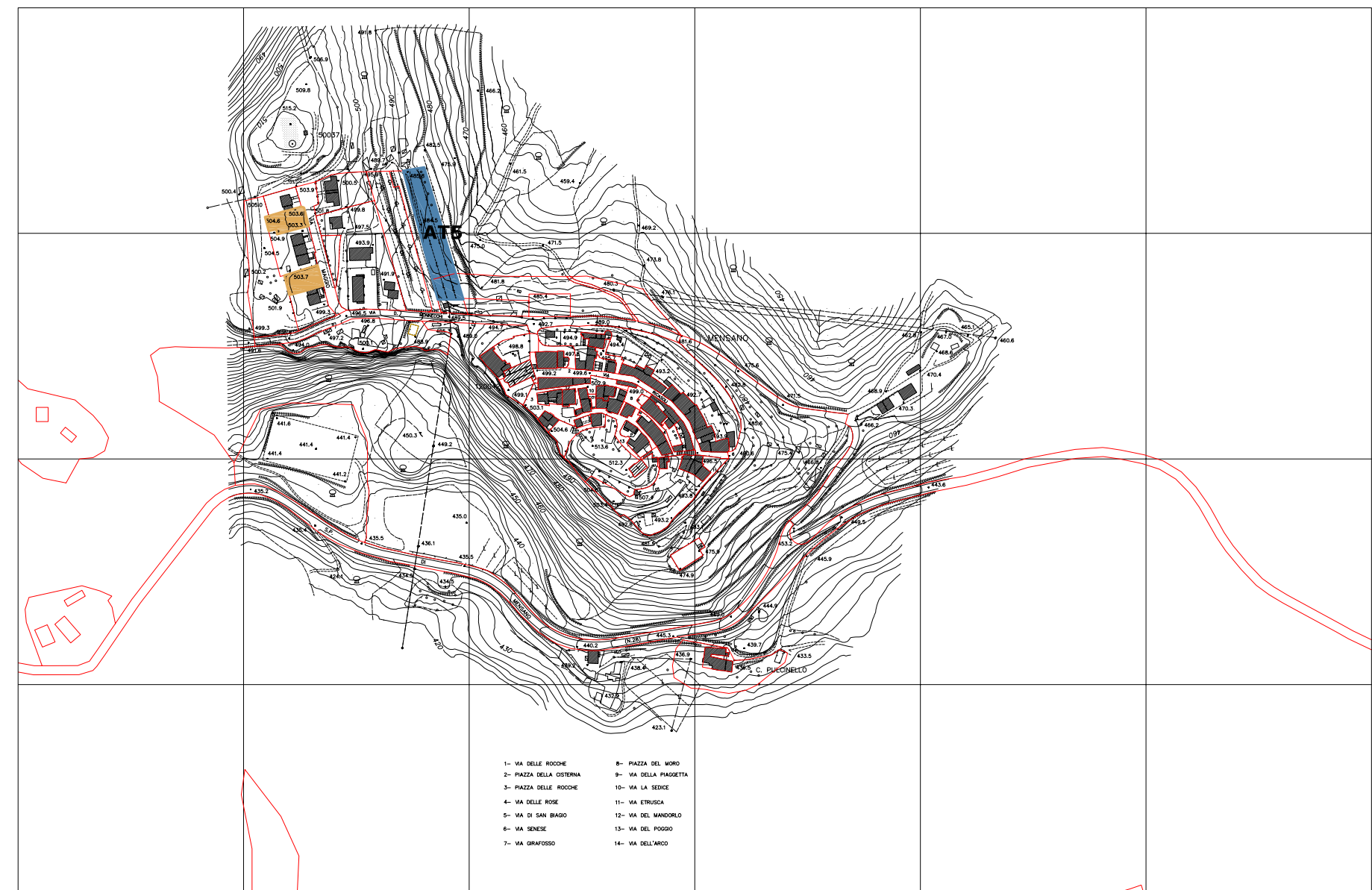


non attuate



UTOE III - MONTEGUIDI

AREE	PREVISIONE RU (antecedente Variante Assestamento) (Sn mq)	PREVISIONE VARIANTE ASSESTAMENTO (Sn mq)	RESIDUO (Sn mq)
AT	2.603 (R)	2.063 (R-Aree in Salvaguardia)	2.063
COMPLETAMENTI	2.703 (R)	697 (R)	697



UTOE IV - MENSANO

AREE	PREVISIONE RU (antecedente Variante Assestamento) (Sn mq)	PREVISIONE VARIANTE ASSESTAMENTO (Sn mq)	RESIDUO (Sn mq)
AT	1.082 (R)	491 (R-Aree in Salvaguardia)	491
COMPLETAMENTI	1.632 (R)	235 (R)	235

- 1- VA DELLE ROCHE
- 2- PIAZZA DELLA COSSERIA
- 3- PIAZZA DELLE ROCHE
- 4- VA DELLE ROSE
- 5- VA DI SAN BANDO
- 6- VA DELLE ROSE
- 7- VA SANFISIO
- 8- PIAZZA DEL MARCHIO
- 9- VA DELLA PIANIETTA
- 10- VA LA ROSE
- 11- VA STRODA
- 12- VA DEL VANDOLLO
- 13- VA DEL FOSCO
- 14- VA DEL MARCHIO