Comune di Casole d'Elsa

SOCIETA' AGRICOLA MONTEGUIDI
P.A.P.M.A.A. 2019

Progettisti.
arch. Riccardo Bartoloni
arch. Riccardo Bertini
arch. Maria Dambrosio
Collaboratrici:
arch. Tosca Bertini
arch. Maria Distefano
dott. arch. Leda Curzio

Consulenza agronomica:
agr. Simone Carrara - Studio Demetra

Consulenza geologica:
dott. Paolo Castellani

Tavola n. D01

UTE 1 FONTINO DI
POGGIO LIVIANE
STATO PROGRAMMATO

scala 1:5.000

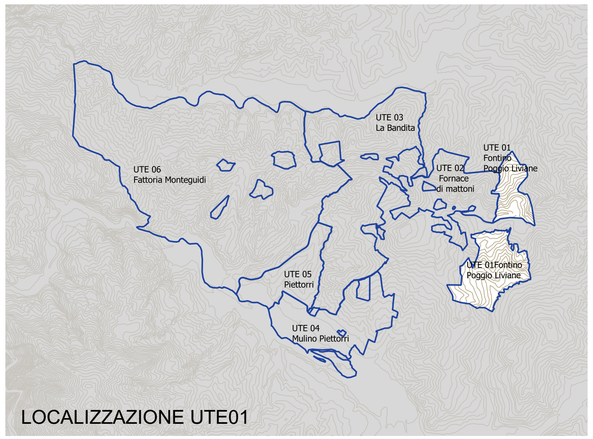

LOCALIZZAZIONE UTE01

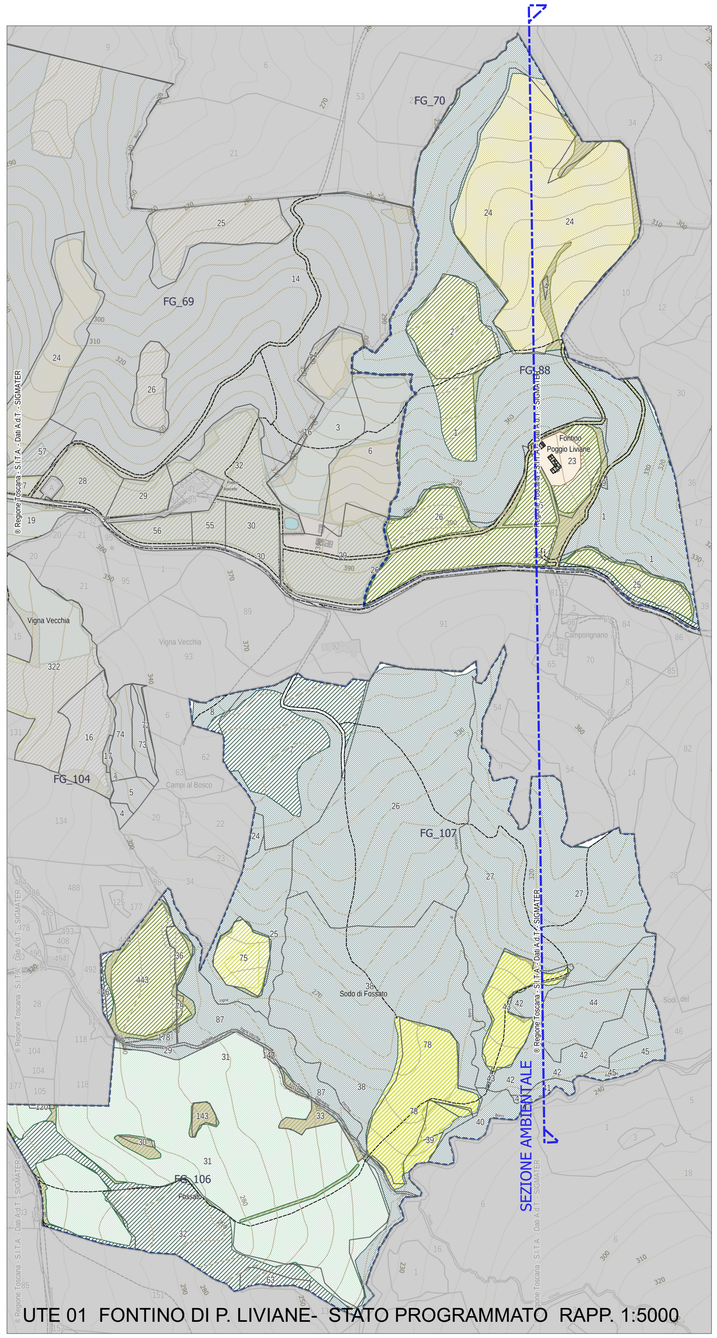

UTE 01 FONTINO DI P. LIVIANE- STATO PROGRAMMATO RAPP. 1:5000

UTE 01 LOCALIZZAZIONE SU O.F.C. 1954 - IGM (da Geoscopio)

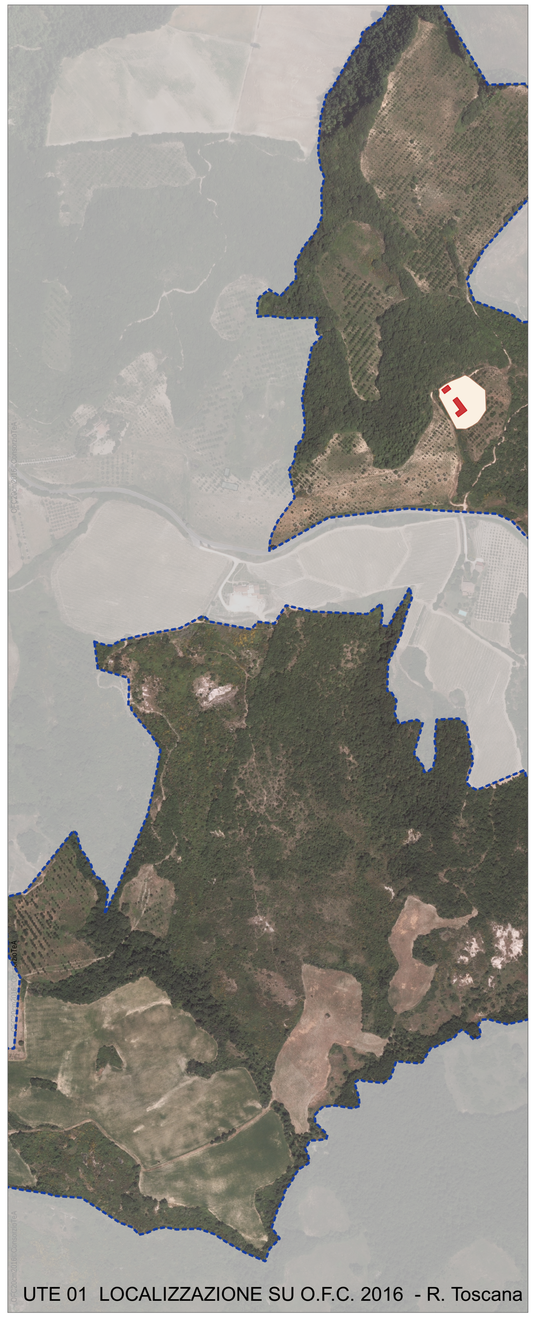

UTE 01 LOCALIZZAZIONE SU O.F.C. 2016 - R. Toscana

UTE 1 - FONTINO DI POGGIO LIVIANE - COMPOSIZIONE CATASTALE

N.	CATI IDENTIFICATIVI: Foglio	Particelle	Subalterno	Porz	DATI DI CLASSAMENTO: Qualità Classe	Superficie (mq): ha	are	ca	Deduz.	Reddito: Dominicale	Agrario	ALTRE INFORMAZIONI: Dati derivanti da
224	88	1	-		BOSCO MISTO	3	14	38	73	Euro 104,03	Euro 22,29	Tabella di variazione del 02/04/2008 protocollo n. 5000439/0 e atti del 02/04/2008 TRASMISSIONE DATI/ACQUA SENSI DEL D. L 10.2006 N.262 (n.7765.1/2007)
225	88	2	-		SEMINATIVO	5	1	68	30	Euro 12,17 L 23,962	Euro 16,31 L 31,977	VARIAZIONE GEOMETRICA del 27/04/1995 e atti dal 27/04/1995 (n.87595.1/1995)
107	88	4	AA		PASCOLO ARB	2	-	2	0	Euro 0,36	Euro 0,03	Tabella di variazione del 07/05/2007 protocollo n.5900267/94 e atti del 07/05/2007 TRASMISSIONE DATI AI SENSI DELL DECRETO 262 DEL 3 OTTOBRE 2006 (n.2340.1/2007)
			AB		PASC CESPUG	2	-	35		Euro 0,01	Euro 0,01	
229	88	9	-		PASCOLO ARB	2	-	2	0	Euro 0,36	Euro 0,03	Tabella di variazione del 02/04/2008 protocollo n.5000436/1 e atti del 02/04/2008 TRASMISSIONE DATI/ACQUA SENSI DEL D. L 10.2006 N.262 (n.7766.1/2007)
230	88	23	-		SEMINATIVO	5	1	28	20	Euro 9,27 L 17,948	Euro 12,58 L 24,358	VARIAZIONE GEOMETRICA del 27/04/1995 e atti dal 27/04/1995 (n.87595.1/1995)
231	88	24	-		SEMINATIVO	5	8	55	22	Euro 61,84 L 119,731	Euro 83,92 L 162,482	VARIAZIONE GEOMETRICA del 27/04/1995 e atti dal 27/04/1995 (n.87595.1/1995)
232	88	25	-		SEMINATIVO	4	1	7	20	Euro 13,84 L 26,800	Euro 16,61 L 32,160	ISTRUMENTO (ATTO PUBBLICO) del 30/11/1984 e atti dal 15/04/1985 (n.1839.1/1985)
233	88	26a	-		SEMINATIVO	4	3	58	22	Euro 72,07 L 139,555	Euro 96,49 L 167,488	VARIAZIONE GEOMETRICA del 27/04/1995 e atti dal 27/04/1995 (n.87595.1/1995)
294	104	178	-		PASCOLO ARB	1	-	13	40	Euro 0,62	Euro 0,26	Tabella di variazione del 02/04/2008 protocollo n.5000442/2 e atti del 02/04/2008 TRASMISSIONE DATI/ACQUA SENSI DEL D. L 10.2006 N.262 (n.8117.1/2007)
303	106	29	-		PASCOLO ARB	1	-	18	15	Euro 0,84	Euro 0,37	Tabella di variazione del 02/04/2008 protocollo n.5000441/5 e atti del 02/04/2008 TRASMISSIONE DATI/ACQUA SENSI DEL D. L 10.2006 N.262 (n.8220.1/2007)
304	106	30	-		PASCOLO ARB	1	-	4	40	Euro 0,20	Euro 0,09	Tabella di variazione del 14/12/2011 protocollo n.5819460/6 e atti del 14/12/2011 TRANSMISSIONE DATI/ACQUA SENSI DEL D. L 10.2006 N.262 (n.3645.1/2011)
305	106	31	-		SEMINATIVO	3	13	90	65	Euro 323,19 L 625,793	Euro 323,19 L 625,793	VARIAZIONE GEOMETRICA del 21/01/1994 e atti dal 01/01/1994 MOD.26 N.66/64 (n.210/94.1/1994)
306	106	32	-		PASCOLO ARB	2	3	25	50	Euro 10,09	Euro 5,04	Tabella di variazione del 02/04/2008 protocollo n.5000438/9 e atti del 02/04/2008 TRASMISSIONE DATI/ACQUA SENSI DEL D. L 10.2006 N.262 (n.8221.1/2007)
307	106	33	-		PASCOLO ARB	1	-	27	30	Euro 1,27	Euro 0,56	Tabella di variazione del 02/04/2008 protocollo n.5000437/7 e atti del 02/04/2008 TRASMISSIONE DATI/ACQUA SENSI DEL D. L 10.2006 N.262 (n.8222.1/2007)
347	106	63	-		PASCOLO ARB	1	-	23	80	Euro 1,11	Euro 0,49	Tabella di variazione del 02/04/2008 protocollo n.5000442/5 e atti del 02/04/2008 TRASMISSIONE DATI/ACQUA SENSI DEL D. L 10.2006 N.262 (n.8230.1/2007)
348	106	139	-		SEMINATIVO	3	-	3	15	Euro 0,93 L.968	Euro 0,62 L.968	Tabella di variazione del 30/01/1991 protocollo n.122114 e atti del 04/10/2001 MOD.30 N.323 (n.323.1/1991)
351	106	142	-		PASCOLO ARB	1	-	1	75	Euro 0,08	Euro 0,04	Tabella di variazione del 02/04/2008 protocollo n.5000440/9 e atti del 02/04/2008 TRASMISSIONE DATI/ACQUA SENSI DEL D. L 10.2006 N.262 (n.8244.1/2007)
352	106	143	-		PASCOLO ARB	1	-	14	0	Euro 0,85	Euro 0,29	Tabella di variazione del 02/04/2008 protocollo n.5000444/0 e atti del 02/04/2008 TRASMISSIONE DATI/ACQUA SENSI DEL D. L 10.2006 N.262 (n.8245.1/2007)
355	107	7	-		PASCOLO ARB	2	4	35	45	Euro 13,46	Euro 6,75	Tabella di variazione del 02/04/2008 protocollo n.5000444/3 e atti del 02/04/2008 TRASMISSIONE DATI/ACQUA SENSI DEL D. L 10.2006 N.262 (n.8248.1/2007)
356	107	8	-		PASCOLO ARB	2	-	33	0	Euro 1,02	Euro 0,51	Tabella di variazione del 02/04/2008 protocollo n.5000444/1 e atti del 02/04/2008 TRASMISSIONE DATI/ACQUA SENSI DEL D. L 10.2006 N.262 (n.8249.1/2007)
357	107	24	-		PASCOLO ARB	2	-	12	60	Euro 0,39	Euro 0,20	Tabella di variazione del 02/04/2008 protocollo n.5000444/7 e atti del 02/04/2008 TRASMISSIONE DATI/ACQUA SENSI DEL D. L 10.2006 N.262 (n.8252.1/2007)
358	107	25	-		PASCOLO ARB	2	1	85	20	Euro 5,74	Euro 2,87	Tabella di variazione del 02/04/2008 protocollo n.5000444/8 e atti del 02/04/2008 TRASMISSIONE DATI/ACQUA SENSI DEL D. L 10.2006 N.262 (n.8253.1/2007)
359	107	26	-		PASCOLO ARB	2	9	29	65	Euro 28,81	Euro 14,40	Tabella di variazione del 02/04/2008 protocollo n.5000444/0 e atti del 02/04/2008 TRASMISSIONE DATI/ACQUA SENSI DEL D. L 10.2006 N.262 (n.8254.1/2007)
360	107	27	-		PASCOLO ARB	2	8	54	71	Euro 26,46	Euro 13,24	Tabella di variazione del 02/04/2008 protocollo n.5000440/3 e atti del 02/04/2008 TRASMISSIONE DATI/ACQUA SENSI DEL D. L 10.2006 N.262 (n.8255.1/2007)
361	107	36	-		PASCOLO ARB	2	-	21	5	Euro 0,65	Euro 0,33	Tabella di variazione del 02/04/2008 protocollo n.5000443/3 e atti del 02/04/2008 TRASMISSIONE DATI/ACQUA SENSI DEL D. L 10.2006 N.262 (n.8258.1/2007)
362	107	38	-		PASCOLO ARB	2	2	7	60	Euro 20,65	Euro 10,32	Tabella di variazione del 16/12/2008 protocollo n.5822/83007 e atti del 16/12/2008 TRASMISSIONE DATI/ACQUA SENSI DEL D. L 10.2006 N.262 (n.74379.1/2008)
363	107	39	-		PASCOLO ARB	2	-	61	40	Euro 1,90	Euro 0,95	Tabella di variazione del 02/04/2008 protocollo n.5000445/4 e atti del 02/04/2008 TRASMISSIONE DATI/ACQUA SENSI DEL D. L 10.2006 N.262 (n.8259.1/2007)
364	107	40	-		PASCOLO ARB	2	-	59	60	Euro 1,85	Euro 0,92	Tabella di variazione del 02/04/2008 protocollo n.5000445/0 e atti del 02/04/2008 TRASMISSIONE DATI/ACQUA SENSI DEL D. L 10.2006 N.262 (n.8260.1/2007)
365	107	41	-		PASCOLO ARB	2	-	19	80	Euro 0,61	Euro 0,31	Tabella di variazione del 02/04/2008 protocollo n.5000446/8 e atti del 02/04/2008 TRASMISSIONE DATI/ACQUA SENSI DEL D. L 10.2006 N.262 (n.8261.1/2007)
366	107	42	-		PASCOLO ARB	2	1	79	30	Euro 5,56	Euro 2,78	Tabella di variazione del 16/12/2008 protocollo n.5822/83006 e atti del 16/12/2008 TRASMISSIONE DATI/ACQUA SENSI DEL D. L 10.2006 N.262 (n.74380.1/2008)
367	107	43	-		SEMINATIVO	4	1	18	80	Euro 15,35 L 29,723	Euro 18,42 L 35,667	VARIAZIONE GEOMETRICA del 21/01/1994 e atti dal 01/01/1994 MOD.26 N.66/64 (n.210/94.1/1994)
368	107	44	-		PASCOLO ARB	2	1	65	70	Euro 5,13	Euro 2,57	Tabella di variazione del 02/04/2008 protocollo n.5000447/2 e atti del 02/04/2008 TRASMISSIONE DATI/ACQUA SENSI DEL D. L 10.2006 N.262 (n.8262.1/2007)
369	107	45	-		PASCOLO ARB	2	-	61	50	Euro 1,91	Euro 0,95	Tabella di variazione del 16/12/2008 protocollo n.5822/83009 e atti del 16/12/2008 TRASMISSIONE DATI/ACQUA SENSI DEL D. L 10.2006 N.262 (n.74381.1/2008)
373	107	75	-		SEMINATIVO	3	-	80	70	Euro 18,76 L 36,315	Euro 18,76 L 36,315	Tabella di variazione del 30/01/1991 protocollo n.122114 e atti del 04/10/2001 MOD.30 N.323 (n.323.1/1991)
374	107	77	-		PASCOLO ARB	2	-	6	20	Euro 0,19	Euro 0,10	Tabella di variazione del 16/12/2008 protocollo n.5821/83013 e atti del 16/12/2008 TRASMISSIONE DATI/ACQUA SENSI DEL D. L 10.2006 N.262 (n.74385.1/2008)
375	107	78	-		SEMINATIVO	3	2	22	70	Euro 51,76 L 100,219	Euro 51,76 L 100,219	Tabella di variazione del 30/01/1991 protocollo n.122114 e atti del 04/10/2001 MOD.30 N.323 (n.323.1/1991)
376	107	79	-		PASCOLO ARB	2	-	3	37	Euro 0,10	Euro 0,05	Tabella di variazione del 16/12/2008 protocollo n.5821/83014 e atti del 16/12/2008 TRASMISSIONE DATI/ACQUA SENSI DEL D. L 10.2006 N.262 (n.74386.1/2008)
378	107	87	-		PASCOLO ARB	2	1	96	8	Euro 6,01	Euro 3,01	Tabella di variazione del 04/12/2008 protocollo n.5895408/3 e atti del 02/04/2008 TRASMISSIONE DATI/ACQUA SENSI DEL D. L 10.2006 N.262 (n.8343.1/2007)
379	104	443	-		SEMINATIVO	3	2	1	15	Euro 48,75 L 90,518	Euro 48,75 L 90,518	FRAZIONAMENTO del 27/05/2001 protocollo n.118181 e atti del 27/05/2001 (n.2168.1/2001)
380	104	446	-		SEMINATIVO	3		4	30	Euro 1,55 L 1,935	Euro 1,55 L 1,935	Tabella di variazione del 30/01/1991 protocollo n.122114 e atti del 04/10/2001 MOD.30 N.323 (n.323.1/1991)
					TOTALE UTE 01	95 ha	01 are	27 ca				

LEGENDA STATO PROGRAMATO

- ERBA MEDICA
- OLIVA DA TR.
- ORZO
- PRATO PASCOLO
- TERRENI RITIRATI PR
- Pascoli arborati in boschi recenti Nel 2007 individuati dalla Regione Toscana come "Aree a vegetazione boschiva ed arbustiva in evoluzione"
- BOSCHI
- RESEDE EDIFICI
- Tare, strade, filari, piste, ecc
- Attuali pascoli arborati in boschi recenti evidenziati su Ortofotocarta IGM del 1954. Si nota come la vegetazione boschiva abbia invaso campi precedentemente coltivati

COLTIVAZIONI E USO DEL SUOLO STATO

Erba medica - H. 13,1221
Pascolo cespugliato - H. 0,6300
Prato pascolo - h.0,7708
Oliva da trasfornaz. - H. 8,4582
Orzo - H. 7,9943
Ritirati dalla produzione 3,9092
Bosco ceduo - H.49,8839
Pascolo arb. (bosco in evo) H.6,4688
Tare, strade, filari, piste, ecc.- H. 2.9754
Resedi edifici - H. 0,8

TOTALE AZIENDA H. 95,0127

STATO ATTUALE COLTIVAZIONI E USO DEL SUOLO

Arboricoltura da legno - H. 17,7300
Erba medica - H. 13,1221
Pascolo cespugliato H. 1,6318
Prato pascolo 0,4981
Ritirati dalla produzione 3,9280
Bosco ceduo - H.49,8839
Pascolo arborato in bosco in evol.- H. 6,4688
Tare, strade, filari, piste, ecc.- H. 1,7500
Resedi edifici - H. 0

TOTALE AZIENDA H. 95,0127

1

2

3

1. Arboricoltura attuale a Fontino di Poggio Liviane
2. Fontino di Poggio Liviate da Monteguidi
3. Vista di Monteguidi da Fontino di Poggio Liviane. Si notano sporadici ulivi residuo delle coltivazioni precedenti l'arboricoltura
4. OFC 2016 Reg. Toscana. Particolare 1:200 del sito. é evidente l'accesso dalla SP29.
5. L'antico Fontino nella mappa d'impianto del Catasto Terreni (1931)

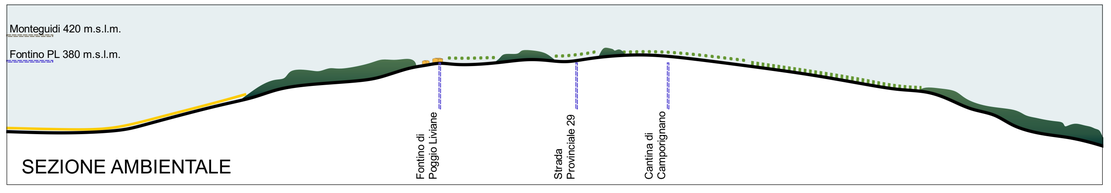

SEZIONE AMBIENTALE

4

5